CITTA' DI CASTEL GANDOLFO

(Provincia di Roma)

Area Tecnica - Ufficio LL.PP.

PIANO DI UTILIZZAZIONE DELL'ARENILE DEL LAGO ALBANO

SECONDA FASE ZONIZZAZIONE

TAV. N°	DOCUMENTAZIONE FOTOGRAFICA	
05		

UFFICIO TECNICO

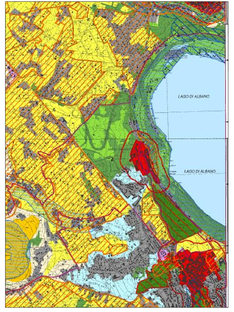

STRALCIO PTPR TAV. 29 A
SCALA 1 : 10.000

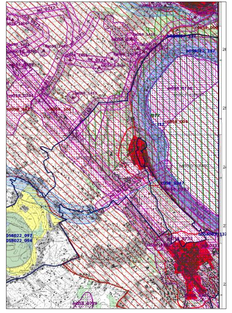

STRALCIO PTPR TAV. 29 B
SCALA 1 : 10.000

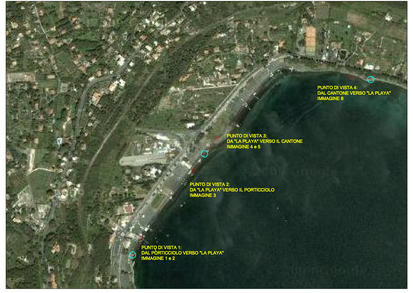

IMMAGINE 1
DAL PORTICCIOLO VERSO "LA PLAYA"

IMMAGINE 2
DAL PORTICCIOLO VERSO "LA PLAYA"

IMMAGINE 3
DA "LA PLAYA" VERSO IL PORTICCIOLO

IMMAGINE 4
DA "LA PLAYA" VERSO IL GANTONE

IMMAGINE 5
DA "LA PLAYA" VERSO IL GANTONE

IMMAGINE 6
DAL GANTONE VERSO "LA PLAYA"